



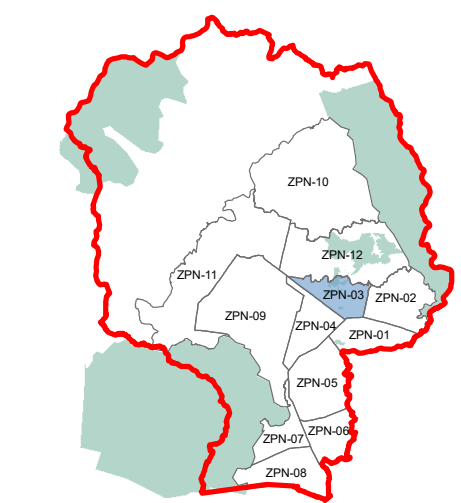
H. AYUNTAMIENTO CONSTITUCIONAL DE ZAPOPAN

**PLAN PARCIAL DE DESARROLLO URBANO  
DISTRITO URBANO ZPN-03  
"LOS ROBLES"**

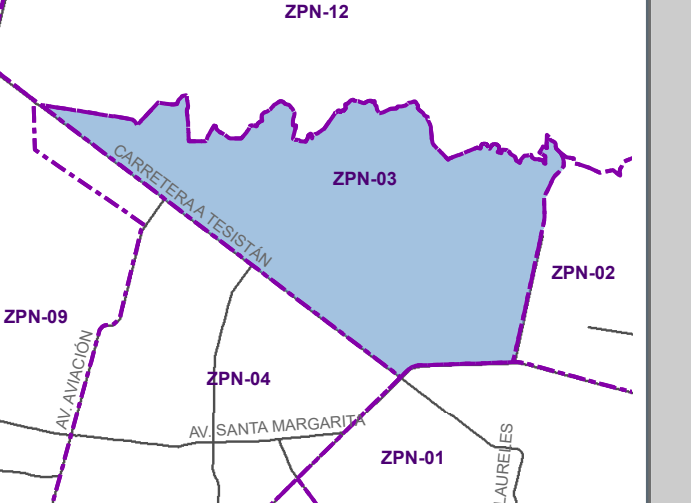
**MEDIO FÍSICO NATURAL  
(RIESGO Y VULNERABILIDAD) D-02A**

UBICACIÓN

MUNICIPIO DE ZAPOPAN



DISTRITO URBANO



SIMBOLOGÍA

ZONAS INUNDABLES

Exposición

- Alta
- Baja
- Media

INSTALACIONES DE RIESGO

- ZPN03\_LINEAS\_ELECTRICAS
- GASOLINERA

ZONA DE HUNDIMIENTO

Nivel de Peligro

- Bajo
- Medio
- Alto

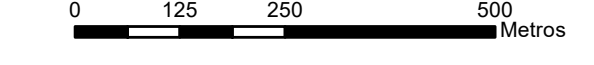
ZONA DE RELLENO

Nivel de Peligro

- Bajo
- Alto
- Muy Alto

SISTEMA DE PROYECCIÓN GEOGRÁFICA: UTM WGS84 ZONA 13N

ESCALA GRÁFICA



FUENTE: ATLAS DE RIESGOS DEL MUNICIPIO DE ZAPOPAN.

ESCALA MÉTRICA

1:9,000

